

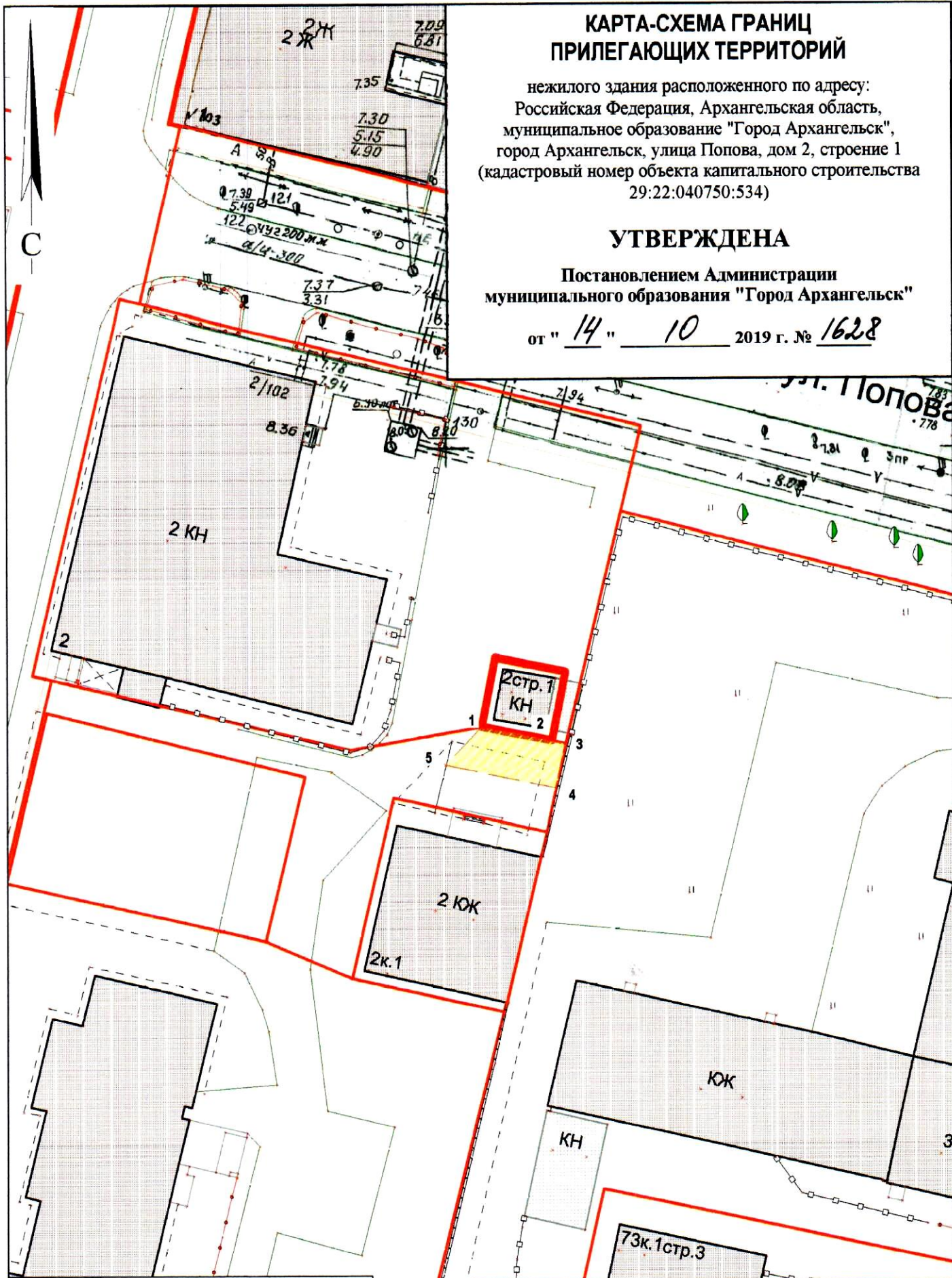
# КАРТА-СХЕМА ГРАНИЦ ПРИЛЕГАЮЩИХ ТЕРРИТОРИЙ

нежилого здания расположенного по адресу:  
Российская Федерация, Архангельская область,  
муниципальное образование "Город Архангельск",  
город Архангельск, улица Попова, дом 2, строение 1  
(кадастровый номер объекта капитального строительства  
29:22:040750:534)

## УТВЕРЖДЕНА

Постановлением Администрации  
муниципального образования "Город Архангельск"



от " 14 " 10 2019 г. № 1628



### Система координат МСК-29

Обозначение характерных точек границ	координаты, м	
	X	Y
1	652233.47	2519125.83
2	652232.35	2519132.77
3	652232.12	2519134.10
4	652227.69	2519133.34
5	652229.62	2519122.41

### УСЛОВНЫЕ ОБОЗНАЧЕНИЯ:

-  изображение границ земельного участка по ул. Попова, дом 2, строение 1
-  изображение границ прилегающих территорий

Масштаб 1 : 500